Stadt Zürich
Tiefbauamt

Vorprojekt

Schaffhauserstrasse

Unterwerksstrasse - Grenze Opfikon

Auflage gemäss §13 StrG

Situation 1 : 200

Projektiert durch	Ausfertigung für
Gruner AG, Zürich Thurgauerstrasse 80, CH-8050 Zürich Telefon 043 299 70 30 mail-zh@gruner.ch	

Bearb. / Gepr.	Datum	Format	TAZ Bau - Nr.	Plan - Nr.
ands/ SPN	14.09.2023	45 / 294	15058	15058 - 01

TAZ Projektleitung	Änderungen	Dateipfad
CAU		J:\TIEFBAU\211759000_Schaffhauserstrasse_ Unterwerkstrasse\07_PLAENE\05_Plaene\AutoCADPläne

Von Direktorin genehmigt, TAZ Projektleitung: Caplazi Ursin

Digital signiert von Caplazi Ursin
DN: cn=Caplazi Ursin, email=
Ursin.Caplazi@zuerich.ch
Datum: 2023.09.29 08:02:17 +
02'00'

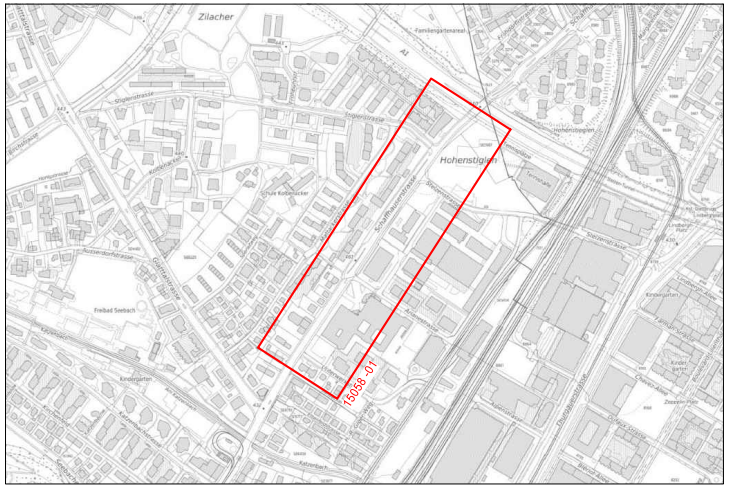
Zilacher
Hohenstiegen
15058-01

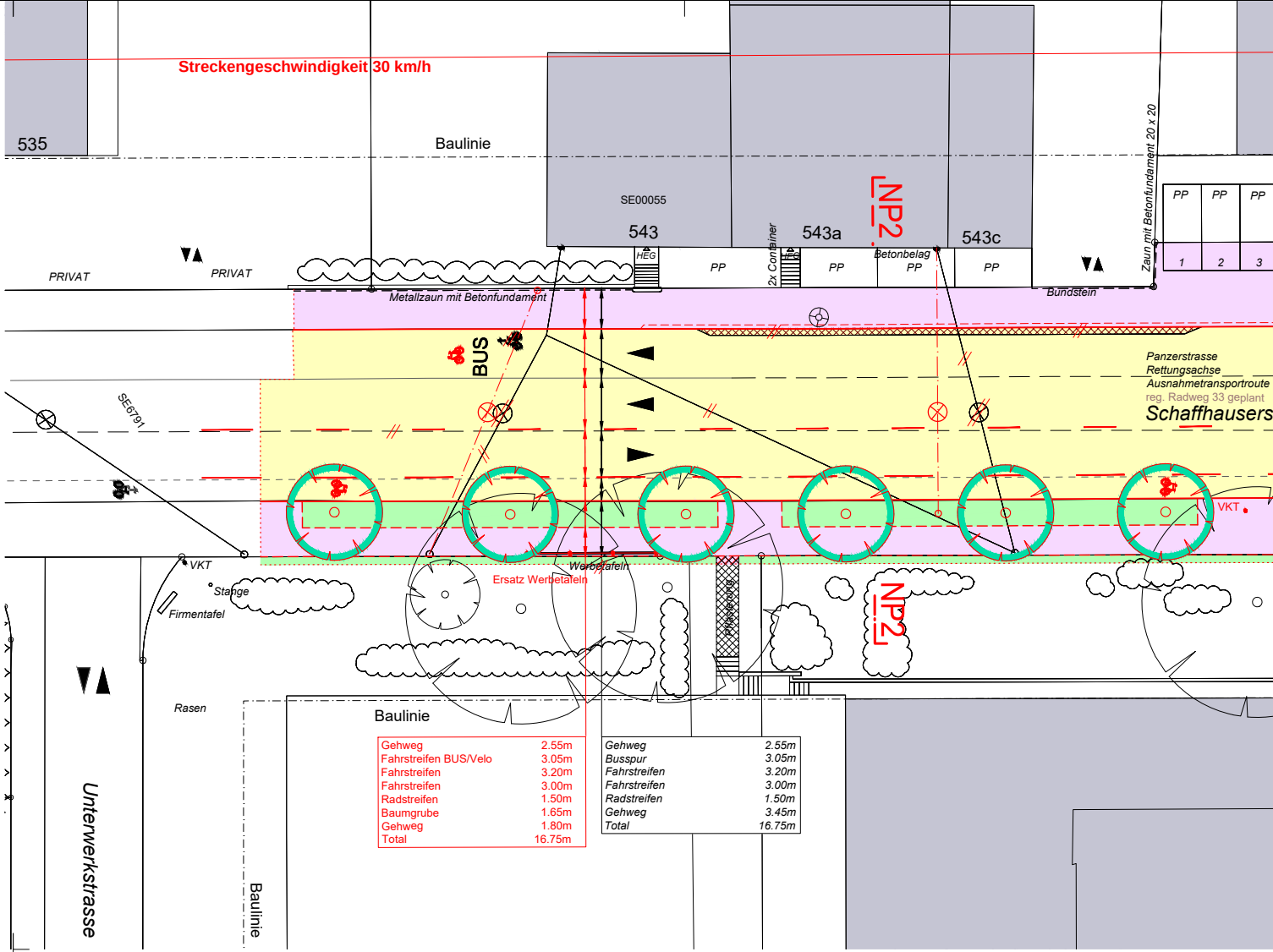
Streckengeschwindigkeit 30 km/h
535
Baulinie
SE00055
543
543a
NP2
543c
PP
PP
PP
1
2
3
Zaun mit Betonfundament 20 x 20
HEG
2x Container
Betonbelag
PRIVAT
PRIVAT
Metallzaun mit Betonfundament
Bundstein
BUS
SE6791
Panzerstrasse
Rettungsachse
Ausnahmetransportroute
reg. Radweg 33 geplant
Schaffhausers
VKT
VKT
Stange
Firmentafel
Ersatz Werbetafeln
Werbetafeln
NP2
Rasen
Baulinie
Unterwerkstrasse
Baulinie

Gehweg	2.55m
Fahrstreifen BUS/Velo	3.05m
Fahrstreifen	3.20m
Fahrstreifen	3.00m
Radstreifen	1.50m
Baumgrube	1.65m
Gehweg	1.80m
Total	16.75m

Gehweg	2.55m
Busspur	3.05m
Fahrstreifen	3.20m
Fahrstreifen	3.00m
Radstreifen	1.50m
Gehweg	3.45m
Total	16.75m

Legende	*Bestehend*	Projektiert
Strassenflächen		🟨
Fussgängerflächen		🟪
Pflästerung / Chaussierungen	▨	▩
Gebäude	⬜	🟧
Grünflächen / Rabatten		🟩
VBZ - Anlagen		🟦
Baum / Baumkranz	◌ ◌ ◉	◎ ◎
Mauern, Treppen	⊔	⊔
öffentliche Beleuchtung (ö.B.)	⊗ ⊗ ∘—⊗	⊗ ⊗ ∘—⊗
Mast öffentliche Beleuchtung	∘—	∘—
Inselschutzpfosten (IP)	✳	✳
Verkehrsreglungsanlage (VRA)	◭	◭

	Bestehend	Projektiert
Private Zu- + Wegfahrt	► ◄►	
Hauseingang	HEG	HEG
Verkehrstafel / Zentrale Parkuhr	∘VKT / ∘ ZPU	∘VKT / ∘ ZPU
Grenzpunkt / Grenzlinie	∘—∘—∘	∘—∘—∘
Randstein	───	━━━
Randsteinabsenkung	───	━━━
Trennelement Stellplatte		━━━
Züri-Bord	───	───
Belagsrampe	┴┴┴┴	┴┴┴┴
Bundstein	- - - - -	- - - - -
Bord - und Wasserstein	=========	=========
Belagsgrenze		· · · · · · ·

Markierungen:	*Bestehend*	Projektiert
Fussgängerstreifen	☰	☰
kein Vortritt	▽▽▽▽▽▽▽▽▽▽	▽▽▽▽▽▽▽▽▽▽
Parkplätze öffentlich (P) Parkplätze privat (PP)	P P P P P P PP PP PP	P P P P P P PP PP PP
Bushaltestelle	⋀⋀	⋀⋀⋀
Taktil-visuelle Markierung	☰═☰	☰═☰
Roteinfärbung Radstreifen	⬚	⬚

Parkplatz - Bilanz	*Bestehend*	Projektiert	Differenz
Parkplatz "Blaue Zone" (P-Blau)	60	0	-60

Baum - Bilanz	*Bestehend*	Fällen	Pflanzen	Bilanz	Differenz
Bäume	1	1	55	55	+54

Bäume sind wertvolle Bestandteile des Stadtraums. Sie erfüllen ökologische, gestalterische und soziale Aufgaben. Sanierungen des öffentlichen Grundes werden mit grösstmöglicher Rücksicht auf den Baumbestand ausgeführt. Unausweichliche Fällungen basieren auf einer fachlichen Beurteilung.

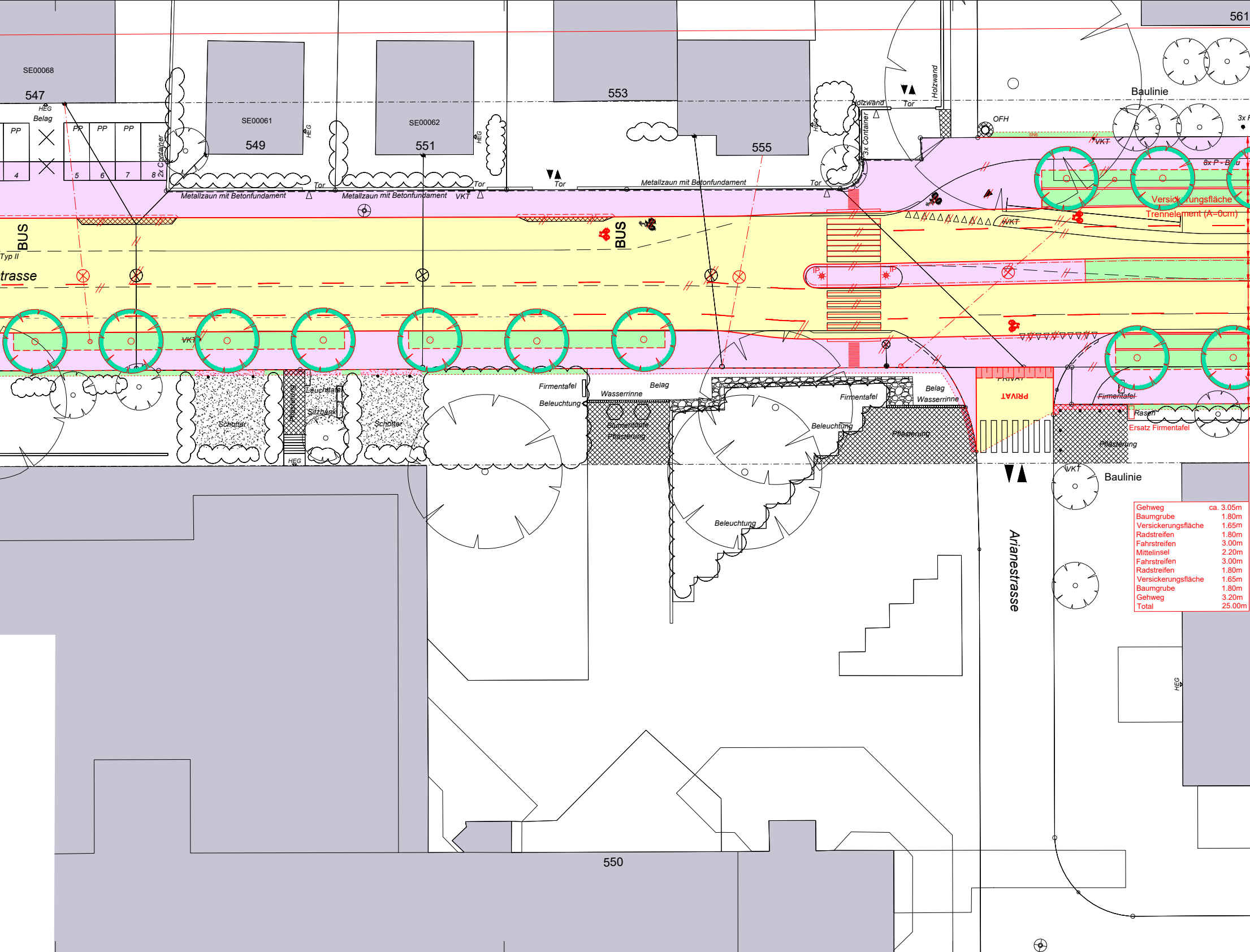
SE00068
547
HEG
Belag
PP
PP
PP
PP
4
5
6
7
8
2x Container
SE00061
549
HEG
SE00062
551
HEG
553
555
561
Holzwand
Holzwand
Tor
Tor
Tor
Tor
Tor
3x Container
OFH
Baulinie
3x P
8x P - B u
Metallzaun mit Betonfundament
Metallzaun mit Betonfundament
Metallzaun mit Betonfundament
VKT
VKT
VKT
VKT
VKT
BUS
BUS
Typ II
trasse
IP
IP
Versickerungsfläche
Trennelement (A=0cm)
Schotter
Leuchttafel
Sitzbank
Schotter
Pflästerung
HEG
Firmentafel
Beleuchtung
Wasserrinne
Belag
Blumentöpfe
Pflästerung
Firmentafel
Beleuchtung
Belag
Wasserrinne
Pflästerung
Beleuchtung
PRIVAT
Firmentafel
Rasen
Ersatz Firmentafel
Pflästerung
VKT
Baulinie
Arianestrasse
HEG
550

Gehweg	ca. 3.05m
Baumgrube	1.80m
Versickerungsfläche	1.65m
Radstreifen	1.80m
Fahrstreifen	3.00m
Mittelinsel	2.20m
Fahrstreifen	3.00m
Radstreifen	1.80m
Versickerungsfläche	1.65m
Baumgrube	1.80m
Gehweg	3.20m
Total	25.00m

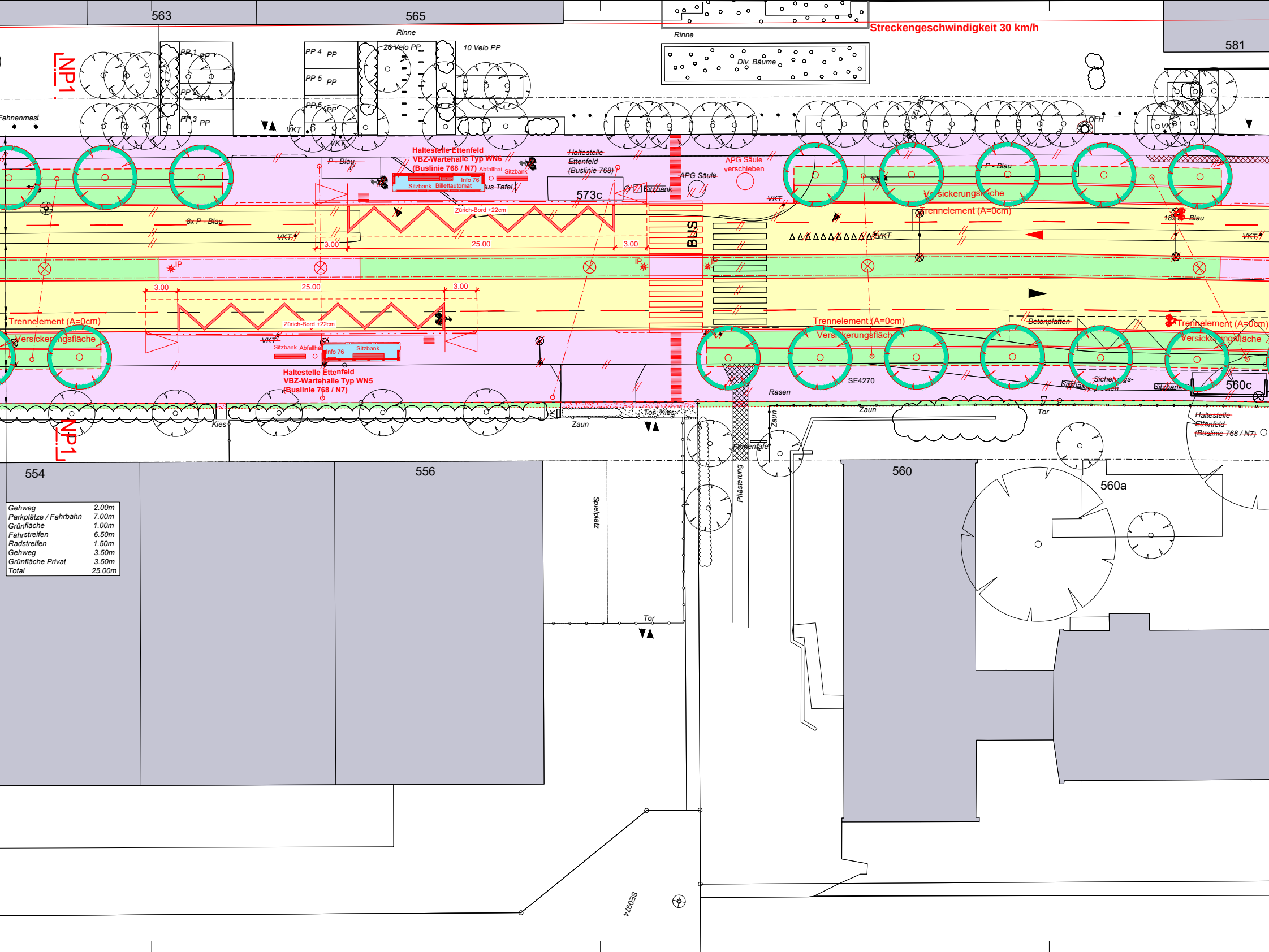
563
565
581
Streckengeschwindigkeit 30 km/h
Rinne
Rinne
Div. Bäume
PP 1
PP 2
PP 3
PP 4
PP 5
PP 6
PP
26 Velo PP
10 Velo PP
Fahnenmast
NP1
VKT
OFH
SE4125
Haltestelle Ettenfeld
VBZ-Wartehalle Typ WN6
(Buslinie 768 / N7)
Abfallhai
Sitzbank
Info 76
Sitzbank
Billettautomat
~~Bus Tafel~~
~~P - Blau~~
~~Haltestelle~~
~~Ettenfeld~~
~~(Buslinie 768)~~
573c
~~Sitzbank~~
~~APG Säule~~
APG Säule
verschieben
Versickerungsfläche
Trennelement (A=0cm)
~~P - Blau~~
~~18x P - Blau~~
~~8x P - Blau~~
Zürich-Bord +22cm
3.00
25.00
3.00
IP
BUS
3.00
25.00
3.00
Trennelement (A=0cm)
Versickerungsfläche
Zürich-Bord +22cm
~~VKT~~
Sitzbank
Abfallhai
Info 76
Sitzbank
Haltestelle Ettenfeld
VBZ-Wartehalle Typ WN5
(Buslinie 768 / N7)
Trennelement (A=0cm)
Versickerungsfläche
~~Betonplatten~~
Trennelement (A=0cm)
Versickerungsfläche
SE4270
Rasen
~~Sitzbank~~
~~Sicherungs-pfosten~~
~~Sitzbank~~
560c
Kies
~~Tor Kies~~
Zaun
Zaun
Zaun
Tor
Firmentafel
Pflästerung
~~Haltestelle~~
~~Ettenfeld~~
~~(Buslinie 768 / N7)~~
554
556
560
560a
Spielplatz
Tor
SE0974

Gehweg	2.00m
Parkplätze / Fahrbahn	7.00m
Grünfläche	1.00m
Fahrstreifen	6.50m
Radstreifen	1.50m
Gehweg	3.50m
Grünfläche Privat	3.50m
Total	25.00m

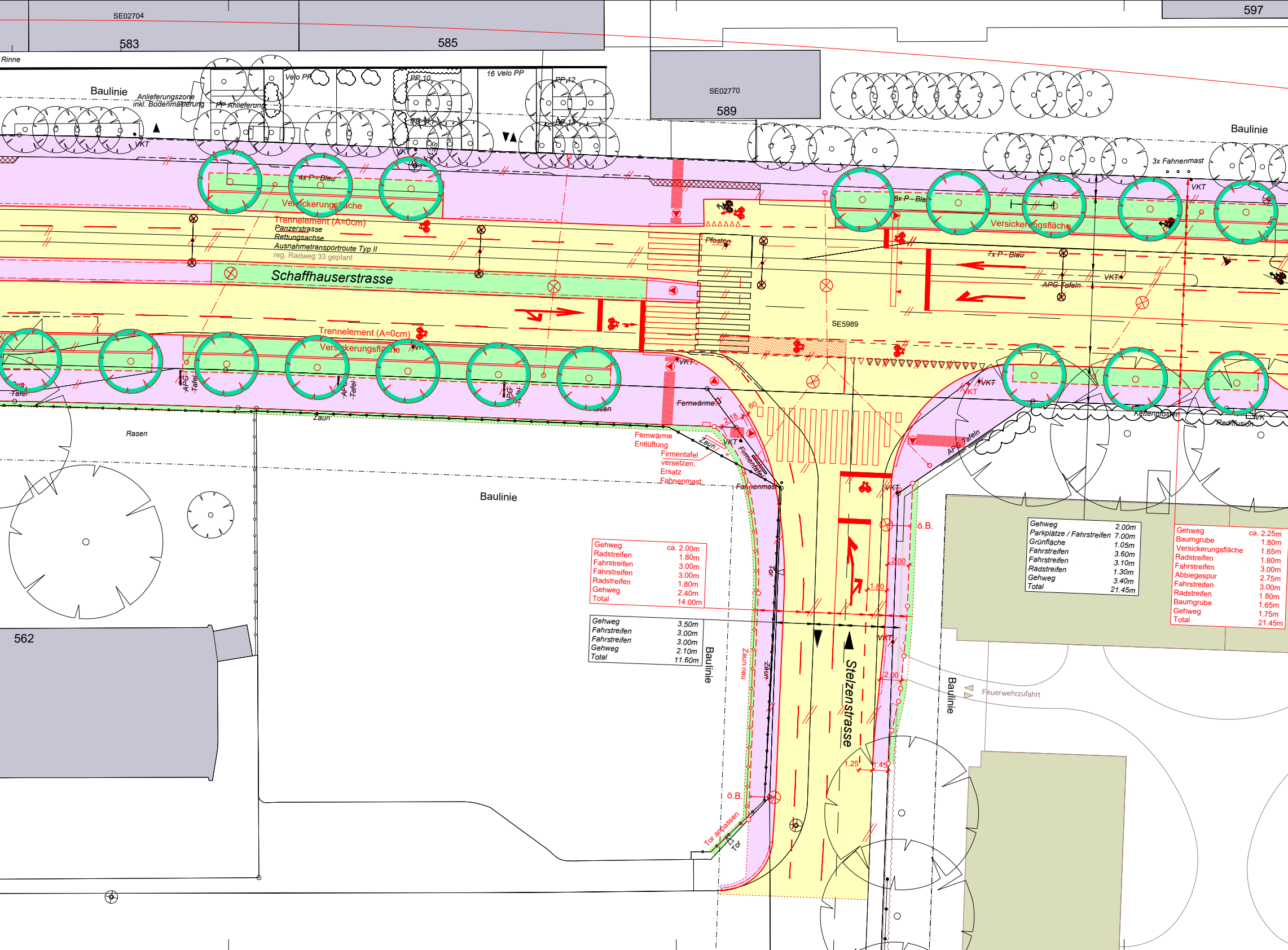

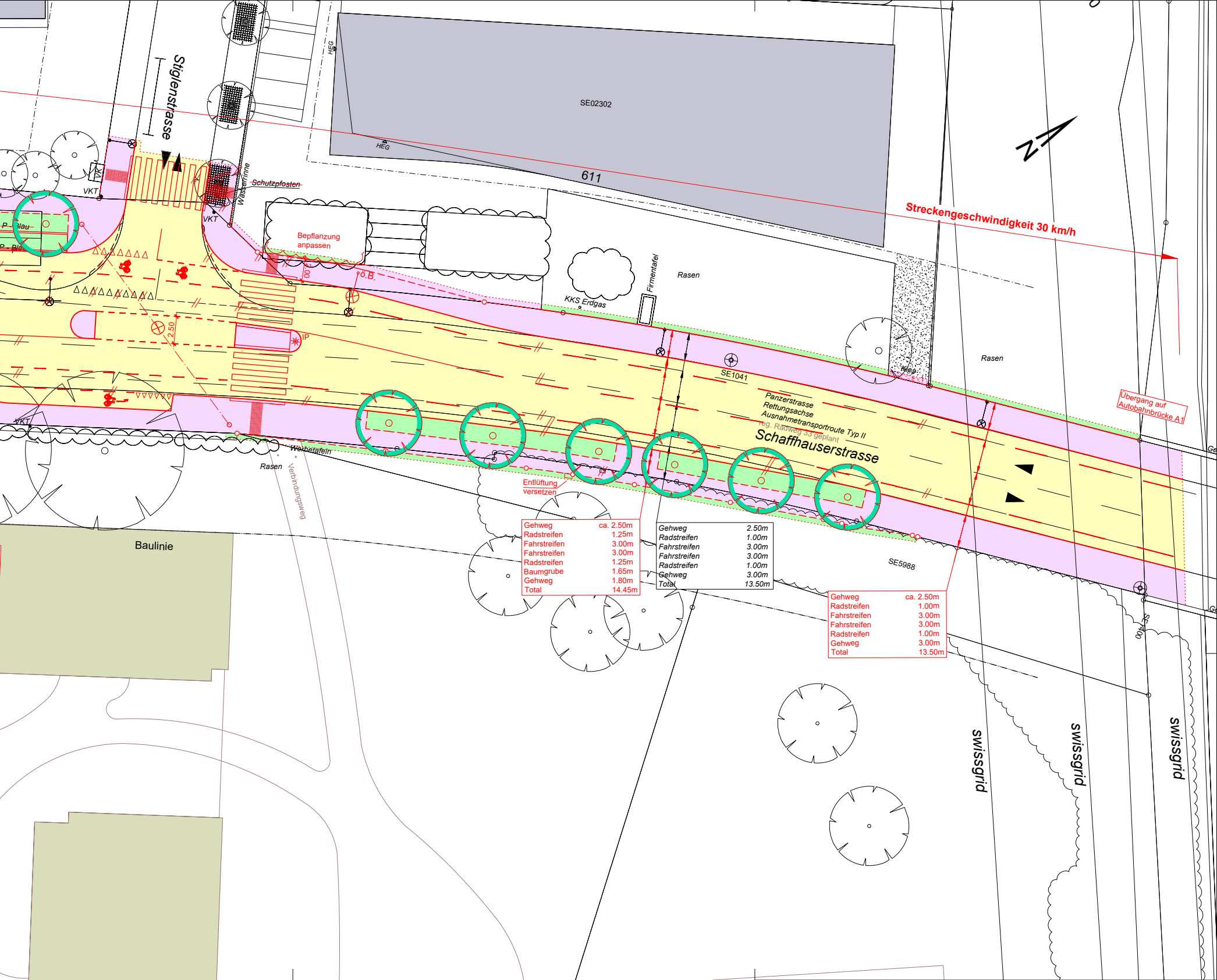
Stiglenstrasse
SE02302
HEG
611
Streckengeschwindigkeit 30 km/h
Schutzpfosten
Wasserrinne
VKT
VKT
VKT
VK
P - Blau
P - Bla
Bepflanzung
anpassen
B.
IP
2.50
Firmentafel
Rasen
KKS Erdgas
SE1041
Rasen
Übergang auf
Autobahnbrücke A1
Panzerstrasse
Rettungsachse
Ausnahmetransportroute Typ II
reg. Radweg 33 geplant
Schaffhauserstrasse
Werbetafeln
Rasen
Verbindungsweg
Entlüftung
versetzen
SE5988
SE400
Baulinie
swissgrid
swissgrid
swissgrid
Ge
Ge

Gehweg	ca. 2.50m
Radstreifen	1.25m
Fahrstreifen	3.00m
Fahrstreifen	3.00m
Radstreifen	1.25m
Baumgrube	1.65m
Gehweg	1.80m
Total	14.45m

Gehweg	2.50m
Radstreifen	1.00m
Fahrstreifen	3.00m
Fahrstreifen	3.00m
Radstreifen	1.00m
Gehweg	3.00m
Total	13.50m

Gehweg	ca. 2.50m
Radstreifen	1.00m
Fahrstreifen	3.00m
Fahrstreifen	3.00m
Radstreifen	1.00m
Gehweg	3.00m
Total	13.50m